

SAOPŠTENJE 133/2024

Datum objave:
15.10.2024.

Popis stanovništva, domaćinstava i stanova, 2023. godine

Stanovništvo Crne Gore prema polu i starosti

Ovim saopštenjem Uprava za statistiku započinje objavljivanje konačnih rezultata Popisa stanovništva, domaćinstava i stanova koji je sproveden u periodu od 3. do 30. decembra 2023. godine u skladu sa međunarodnim preporukama UNECE-a i smjernicama primijenjene regulative 763/2008 Evropskog parlamenta i Savjeta Evropske unije.

Podaci u ovom saopštenju, kao i u narednim saopštenjima iz Popisa 2023, rezultat su sprovedenih statističkih kontrola i statističke obrade prikupljenih podataka u skladu sa definisanom Metodologijom za pripremu, organizaciju i sprovođenje popisa i predstavljaju konačne rezultate Popisa stanovništva, domaćinstava i stanova u 2023. godini.

Rezultati u ovom saopštenju se odnose na broj i strukturu stanovništva prema osnovnim demografskim obilježjima - polu i starosti, na nivou Crne Gore i po opštinama.

Popisom stanovništva, domaćinstava i stanova u 2023. godini, popisano je 623 633 lica sa uobičajenim mjestom boravka u Crnoj Gori.

Najveći broj stanovnika ima Podgorica i to 179 505, što predstavlja 28,78% stanovništva Crne Gore, zatim slijede Nikšić i Bar. U ove tri opštine skoncentrisano je oko 46,67% ukupnog stanovništva Crne Gore. Opštine sa najmanjim brojem stanovnika su Šavnik, 1 569 stanovnika, Plužine sa 2 177 stanovnika i Žabljak sa 2 941 stanovnikom.

Od ukupnog broja stanovnika, 316 826 ili 50,80% čine osobe ženskog pola a 306 807 ili 49,20% su osobe muškog pola.

Žene u prosjeku imaju 40,90 a muškarci 38,52 godina.

Prosječna starost stanovništva Crne Gore je 39,73 godina. Posmatrajući po opštinama, stanovništvo Plužina je u prosjeku najstarije sa 47,32 godine, a Rožaja najmlađe sa prosjekom 35,83 godina.

Posmatrajući prema starosnim grupama, djeca starosti od 0-5 godina, koja predstavljaju predškolski uzrast čine 6,85% od ukupnog stanovništva. Osnovno-školskog uzrasta, starosti od 6-14 godina, ima 11,18%, dok srednjoškolskog uzrasta, starosti od 15-18 godina, ima 4,63% u ukupnom stanovništvu.

Stanovništvo od 0 do 14 godina starosti čini 18,03% od ukupnog stanovništva. Radno sposobno stanovništvo (od 15-64 godine) čini 65,13%, dok stanovništva sa 65 i više ima 16,84%. Punoletno stanovništvo čini 78,45% ukupnog stanovništva.

Tabela 1. Stanovništvo Crne Gore, po opštinama

Opštine	Stanovništvo	
	Ukupno	u %
Crna Gora	623 633	100,00
Andrijevica	3 910	0,63
Bar	45 812	7,35
Berane	24 645	3,95
Bijelo Polje	38 662	6,20
Budva	27 445	4,40
Cetinje	14 494	2,32
Danilovgrad	18 617	2,99
Gusinje	3 933	0,63
Herceg Novi	30 824	4,94
Kolašin	6 700	1,07
Kotor	22 746	3,65
Mojkovac	6 728	1,08
Nikšić	65 705	10,54
Petnjica	4 957	0,79
Plav	9 050	1,45
Pljevlja	24 134	3,87
Plužine	2 177	0,35
Podgorica	179 505	28,78
Rožaje	23 184	3,72
Šavnik	1 569	0,25
Tivat	16 338	2,62
Tuzi	12 979	2,08
Ulcinj	20 507	3,29
Žabljak	2 941	0,47
Zeta	16 071	2,58

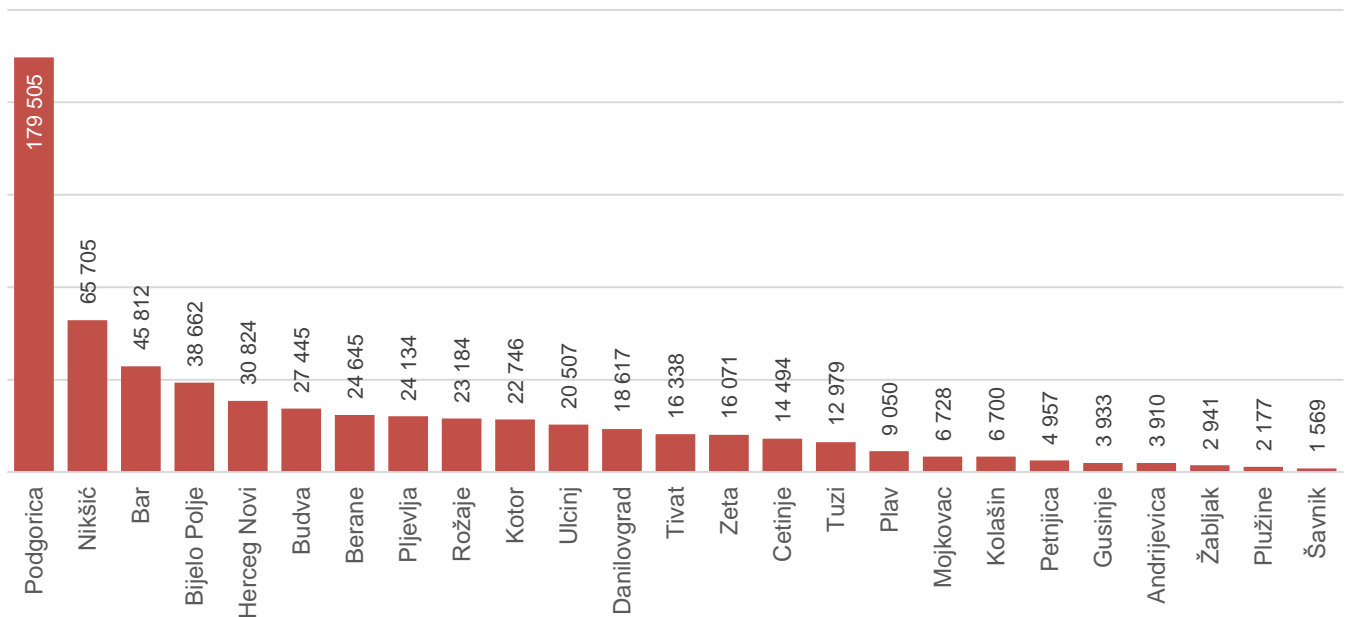
Grafik 1. Stanovništvo Crne Gore po opštinama, u %


Tabela 2. Stanovništvo Crne Gore prema polu, po opštinama

Opštine	Stanovništvo			u %	
	Ukupno	muško	žensko	muško	žensko
Crna Gora	623 633	306 807	316 826	49,20	50,80
Andrijevica	3 910	2 073	1 837	53,02	46,98
Bar	45 812	22 258	23 554	48,59	51,41
Berane	24 645	12 335	12 310	50,05	49,95
Bijelo Polje	38 662	19 441	19 221	50,28	49,72
Budva	27 445	13 122	14 323	47,81	52,19
Cetinje	14 494	6 946	7 548	47,92	52,08
Danilovgrad	18 617	9 740	8 877	52,32	47,68
Gusinje	3 933	2 097	1 836	53,32	46,68
Herceg Novi	30 824	14 785	16 039	47,97	52,03
Kolašin	6 700	3 383	3 317	50,49	49,51
Kotor	22 746	10 995	11 751	48,34	51,66
Mojkovac	6 728	3 450	3 278	51,28	48,72
Nikšić	65 705	32 379	33 326	49,28	50,72
Petnjica	4 957	2 610	2 347	52,65	47,35
Plav	9 050	4 757	4 293	52,56	47,44
Pljevlja	24 134	12 000	12 134	49,72	50,28
Plužine	2 177	1 151	1 026	52,87	47,13
Podgorica	179 505	85 819	93 686	47,81	52,19
Rožaje	23 184	11 832	11 352	51,04	48,96
Šavnik	1 569	855	714	54,49	45,51
Tivat	16 338	8 021	8 317	49,09	50,91
Tuzi	12 979	6 712	6 267	51,71	48,29
Ulcinj	20 507	10 399	10 108	50,71	49,29
Žabljak	2 941	1 494	1 447	50,80	49,20
Zeta	16 071	8 153	7 918	50,73	49,27

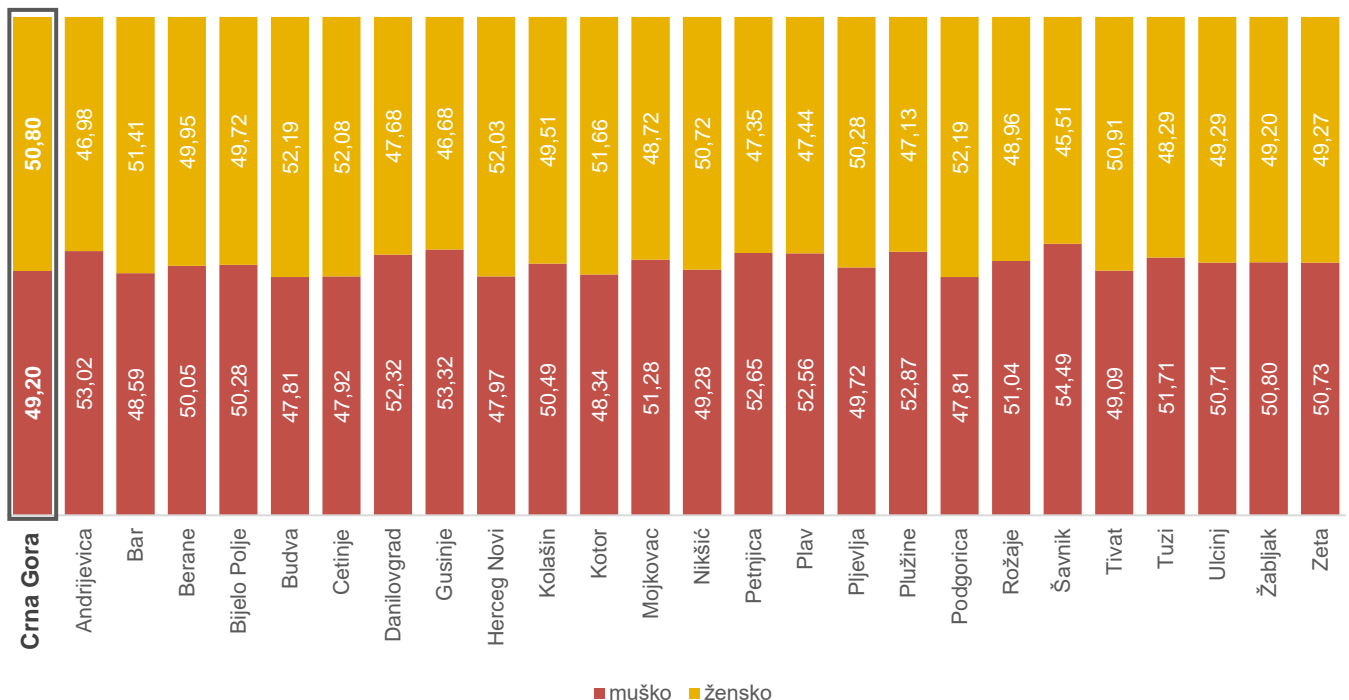
Grafik 2. Stanovništvo Crne Gore, prema polu, po opštinama, u %


Tabela 3. Stanovništvo Crne Gore, prema starosti i polu

Starost	Stanovništvo			u %	
	Ukupno	muško	žensko	muško	žensko
Crna Gora	623 633	306 807	316 826	49,20	50,80
0-4	35 368	18 237	17 131	51,56	48,44
5-9	38 269	19 830	18 439	51,82	48,18
10-14	38 807	20 204	18 603	52,06	47,94
15-19	35 250	18 432	16 818	52,29	47,71
20-24	34 699	17 949	16 750	51,73	48,27
25-29	38 809	19 614	19 195	50,54	49,46
30-34	42 465	21 132	21 333	49,76	50,24
35-39	46 328	23 096	23 232	49,85	50,15
40-44	45 511	22 545	22 966	49,54	50,46
45-49	42 709	20 859	21 850	48,84	51,16
50-54	40 099	19 671	20 428	49,06	50,94
55-59	39 965	19 663	20 302	49,20	50,80
60-64	40 346	19 551	20 795	48,46	51,54
65-69	37 231	17 833	19 398	47,90	52,10
70-74	30 120	13 481	16 639	44,76	55,24
75 i više	37 657	14 710	22 947	39,06	60,94
0-5	42 745	22 068	20 677	51,63	48,37
6-14	69 699	36 203	33 496	51,94	48,06
15-18	28 861	15 108	13 753	52,35	47,65
0-17	134 420	69 772	64 648	51,91	48,09
18 i više	489 213	237 035	252 178	48,45	51,55
0-14	112 444	58 271	54 173	51,82	48,18
15-64	406 181	202 512	203 669	49,86	50,14
65 i više	105 008	46 024	58 984	43,83	56,17

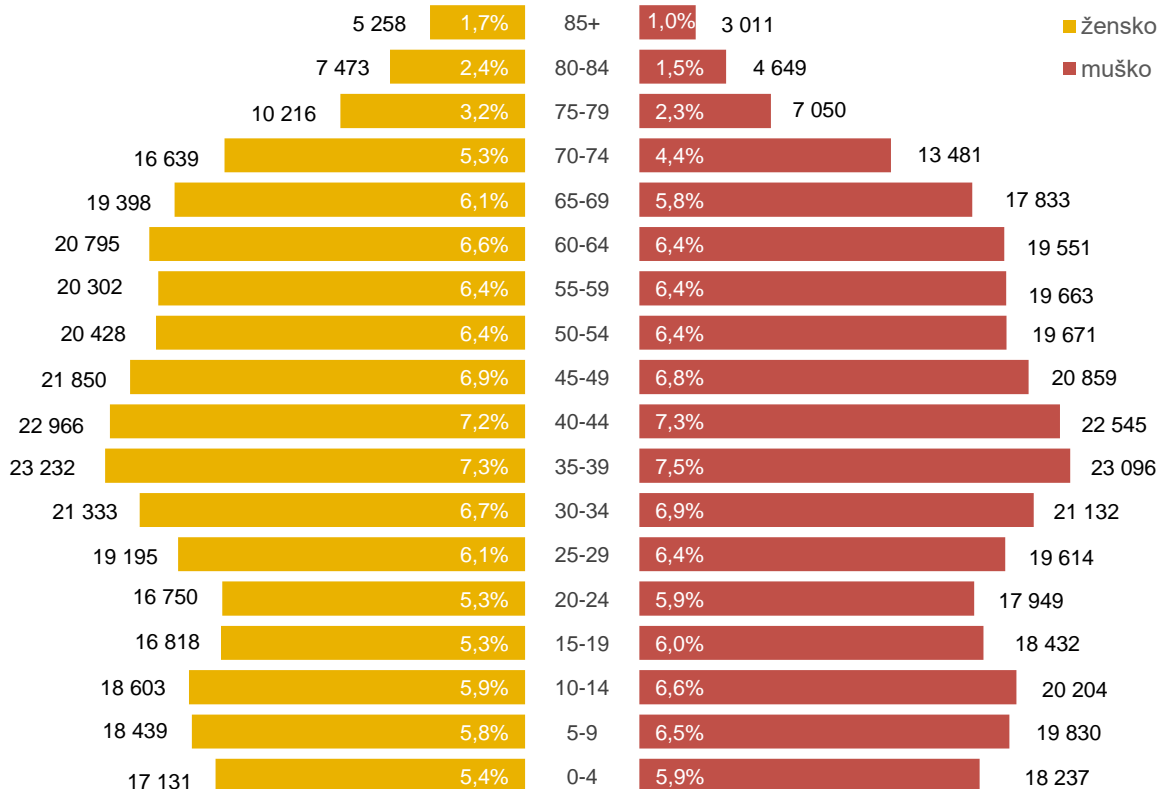
Grafik 3. Stanovništvo Crne Gore, prema starosti i polu


Tabela 4. Stanovništvo Crne Gore prema starosti i polu, po opštinama

Opštine/pol	Ukupno	Starost															
		0-4	5-9	10-14	15-19	20-24	25-29	30-34	35-39	40-44	45-49	50-54	55-59	60-64	65-69	70-74	75+
Crna Gora	623 633	35 368	38 269	38 807	35 250	34 699	38 809	42 465	46 328	45 511	42 709	40 099	39 965	40 346	37 231	30 120	37 657
muško	306 807	18 237	19 830	20 204	18 432	17 949	19 614	21 132	23 096	22 545	20 859	19 671	19 663	19 551	17 833	13 481	14 710
žensko	316 826	17 131	18 439	18 603	16 818	16 750	19 195	21 333	23 232	22 966	21 850	20 428	20 302	20 795	19 398	16 639	22 947
Andrijevica	3 910	174	208	212	224	249	179	233	208	225	257	262	303	332	328	228	288
muško	2 073	96	109	114	115	129	96	129	123	124	140	142	175	186	177	105	113
žensko	1 837	78	99	98	109	120	83	104	85	101	117	120	128	146	151	123	175
Bar	45 812	2 457	2 942	2 967	2 453	2 377	2 749	3 167	3 591	3 363	3 096	2 967	2 986	3 071	2 819	2 199	2 608
muško	22 258	1 257	1 534	1 545	1 304	1 224	1 396	1 460	1 782	1 654	1 476	1 392	1 408	1 451	1 314	1 004	1 057
žensko	23 554	1 200	1 408	1 422	1 149	1 153	1 353	1 707	1 809	1 709	1 620	1 575	1 578	1 620	1 505	1 195	1 551
Berane	24 645	1 341	1 491	1 544	1 626	1 493	1 553	1 400	1 448	1 520	1 645	1 676	1 800	1 727	1 530	1 223	1 628
muško	12 335	702	757	801	865	751	832	733	728	797	794	848	950	897	733	520	627
žensko	12 310	639	734	743	761	742	721	667	720	723	851	828	850	830	797	703	1 001
Bijelo Polje	38 662	2 018	2 235	2 486	2 499	2 390	2 171	2 145	2 374	2 604	2 648	2 542	2 680	2 903	2 604	2 045	2 318
muško	19 441	1 050	1 172	1 284	1 307	1 207	1 141	1 083	1 197	1 367	1 334	1 301	1 384	1 461	1 294	924	935
žensko	19 221	968	1 063	1 202	1 192	1 183	1 030	1 062	1 177	1 237	1 314	1 241	1 296	1 442	1 310	1 121	1 383
Budva	27 445	1 834	2 097	1 867	1 292	1 129	1 709	2 411	2 907	2 537	1 986	1 630	1 429	1 364	1 292	936	1 025
muško	13 122	917	1 100	961	667	580	846	1 125	1 357	1 236	965	767	630	577	584	398	412
žensko	14 323	917	997	906	625	549	863	1 286	1 550	1 301	1 021	863	799	787	708	538	613
Cetinje	14 494	656	777	719	644	665	836	986	1 035	1 036	916	945	1 062	1 133	1 031	897	1 156
muško	6 946	331	385	381	349	334	433	484	511	524	465	469	485	519	485	386	405
žensko	7 548	325	392	338	295	331	403	502	524	512	451	476	577	614	546	511	751
Danilovgrad	18 617	1 030	999	1 045	960	1 111	1 130	1 340	1 386	1 289	1 187	1 120	1 194	1 233	1 239	1 052	1 302
muško	9 740	548	529	529	528	634	615	745	786	701	647	581	587	619	639	514	538
žensko	8 877	482	470	516	432	477	515	595	600	588	540	539	607	614	600	538	764
Gusinje	3 933	181	172	170	192	232	249	236	238	235	294	344	349	333	276	166	266
muško	2 097	85	91	99	106	120	134	123	138	134	142	177	202	181	154	92	119
žensko	1 836	96	81	71	86	112	115	113	100	101	152	167	147	152	122	74	147
Herceg Novi	30 824	1 465	1 713	1 831	1 556	1 341	1 546	1 943	2 366	2 421	2 195	2 061	2 089	2 031	2 036	1 905	2 325
muško	14 785	736	901	939	828	721	777	950	1 143	1 171	1 072	992	965	924	916	818	932
žensko	16 039	729	812	892	728	620	769	993	1 223	1 250	1 123	1 069	1 124	1 107	1 120	1 087	1 393
Kolašin	6 700	287	323	340	333	373	416	404	411	450	412	492	547	569	472	383	488
muško	3 383	145	165	168	172	179	215	226	240	233	217	256	286	313	224	174	170
žensko	3 317	142	158	172	161	194	201	178	171	217	195	236	261	256	248	209	318
Kotor	22 746	1 217	1 408	1 269	1 090	1 166	1 399	1 606	1 834	1 664	1 452	1 423	1 469	1 530	1 450	1 215	1 554
muško	10 995	621	707	680	578	615	711	789	916	814	702	698	667	706	702	528	561
žensko	11 751	596	701	589	512	551	688	817	918	850	750	725	802	824	748	687	993
Mojkovac	6 728	248	312	342	387	416	435	355	394	399	485	450	604	544	508	387	462
muško	3 450	136	180	166	213	223	235	187	218	209	248	231	320	276	250	190	168
žensko	3 278	112	132	176	174	193	200	168	176	190	237	219	284	268	258	197	294

Tabela 4. Stanovništvo Crne Gore prema starosti i polu, po opštinama

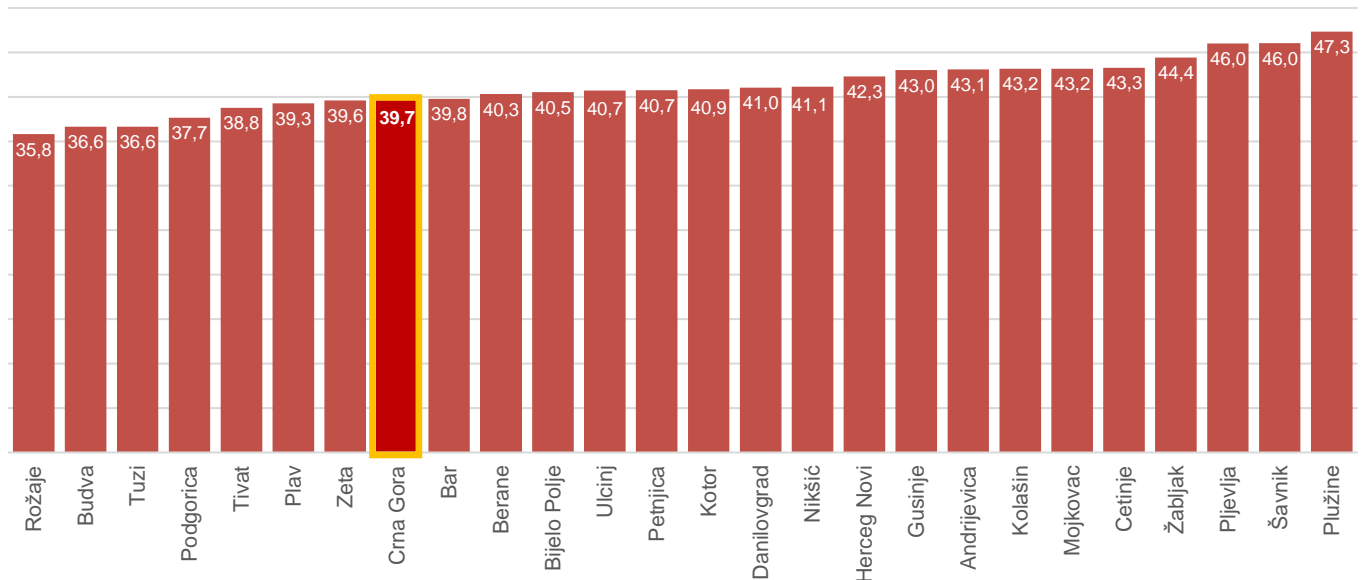
/nastavak/

Opštine/pol	Ukupno	Starost															
		0-4	5-9	10-14	15-19	20-24	25-29	30-34	35-39	40-44	45-49	50-54	55-59	60-64	65-69	70-74	75+
Nikšić	65 705	3 195	3 705	4 009	3 869	3 873	4 049	3 826	4 301	4 558	4 569	4 374	4 516	4 557	4 178	3 429	4 697
muško	32 379	1 687	1 899	2 123	2 006	1 990	2 057	2 008	2 134	2 240	2 161	2 209	2 317	2 291	1 976	1 550	1 731
žensko	33 326	1 508	1 806	1 886	1 863	1 883	1 992	1 818	2 167	2 318	2 408	2 165	2 199	2 266	2 202	1 879	2 966
Petnjica	4 957	227	269	350	350	292	255	263	271	316	383	406	370	351	304	255	295
muško	2 610	116	134	190	172	167	145	144	160	170	213	217	193	191	149	112	137
žensko	2 347	111	135	160	178	125	110	119	111	146	170	189	177	160	155	143	158
Plav	9 050	528	588	556	573	569	556	583	580	592	587	602	644	665	540	378	509
muško	4 757	280	294	294	302	310	304	322	321	316	304	314	345	337	294	190	230
žensko	4 293	248	294	262	271	259	252	261	259	276	283	288	299	328	246	188	279
Pljevlja	24 134	883	957	1 062	1 218	1 155	1 228	1 210	1 452	1 530	1 597	1 694	1 902	2 255	2 092	1 602	2 297
muško	12 000	450	487	541	629	595	651	661	774	805	790	844	971	1 132	1 070	730	870
žensko	12 134	433	470	521	589	560	577	549	678	725	807	850	931	1 123	1 022	872	1 427
Plužine	2 177	69	83	88	107	120	109	109	87	143	119	164	188	190	190	159	252
muško	1 151	33	43	40	55	59	53	59	59	86	68	84	114	105	103	76	114
žensko	1 026	36	40	48	52	61	56	50	28	57	51	80	74	85	87	83	138
Podgorica	179 505	11 814	11 962	11 728	10 104	10 098	12 224	13 818	14 865	14 136	12 756	10 951	9 841	9 585	9 033	7 565	9 025
muško	85 819	6 084	6 184	6 132	5 196	5 142	5 916	6 624	7 105	6 623	6 031	5 124	4 645	4 341	4 059	3 209	3 404
žensko	93 686	5 730	5 778	5 596	4 908	4 956	6 308	7 194	7 760	7 513	6 725	5 827	5 196	5 244	4 974	4 356	5 621
Rožaje	23 184	1 608	1 715	1 814	1 770	1 600	1 477	1 507	1 424	1 554	1 545	1 612	1 473	1 395	1 058	768	864
muško	11 832	841	882	951	929	843	748	767	783	791	803	803	710	699	554	352	376
žensko	11 352	767	833	863	841	757	729	740	641	763	742	809	763	696	504	416	488
Šavnik	1 569	49	66	80	68	82	80	84	91	80	104	123	136	146	122	108	150
muško	855	30	28	41	39	49	34	52	54	43	62	63	88	91	60	64	57
žensko	714	19	38	39	29	33	46	32	37	37	42	60	48	55	62	44	93
Tivat	16 338	1 077	1 107	1 042	800	704	932	1 295	1 470	1 378	1 107	889	1 019	980	894	764	880
muško	8 021	559	577	550	418	391	455	623	713	675	554	444	500	453	423	355	331
žensko	8 317	518	530	492	382	313	477	672	757	703	553	445	519	527	471	409	549
Tuzi	12 979	862	922	985	849	945	915	875	875	845	822	791	814	747	653	425	654
muško	6 712	427	487	487	463	479	485	445	453	438	425	417	463	410	339	203	291
žensko	6 267	435	435	498	386	466	430	430	422	407	397	374	351	337	314	222	363
Ulcinj	20 507	1 113	1 202	1 143	1 129	1 139	1 336	1 408	1 486	1 368	1 260	1 400	1 357	1 407	1 362	1 041	1 356
muško	10 399	585	654	569	572	610	666	711	771	741	626	701	659	722	692	493	627
žensko	10 108	528	548	574	557	529	670	697	715	627	634	699	698	685	670	548	729
Žabljak	2 941	133	133	124	148	146	184	180	187	174	186	192	228	266	209	164	287
muško	1 494	66	58	63	76	72	87	101	97	94	95	100	120	155	109	82	119
žensko	1 447	67	75	61	72	74	97	79	90	80	91	92	108	111	100	82	168
Zeta	16 071	902	883	1 034	1 009	1 034	1 092	1 081	1 047	1 094	1 101	989	965	1 032	1 011	826	971
muško	8 153	455	473	556	543	525	582	581	533	559	525	497	479	514	533	412	386
žensko	7 918	447	410	478	466	509	510	500	514	535	576	492	486	518	478	414	585

Tabela 5. Prosječna starost stanovništva prema polu, po opštinama

Opštine	Prosječna starost stanovništva		
	Ukupno	muško	žensko
Crna Gora	39,73	38,52	40,90
Andrijevica	43,08	42,32	43,93
Bar	39,79	38,56	40,95
Berane	40,27	39,10	41,45
Bijelo Polje	40,52	39,60	41,46
Budva	36,63	35,32	37,83
Cetinje	43,28	41,52	44,90
Danilovgrad	41,03	39,92	42,25
Gusinje	43,03	42,86	43,23
Herceg Novi	42,28	40,71	43,73
Kolašin	43,16	42,09	44,26
Kotor	40,86	39,23	42,40
Mojkovac	43,17	41,80	44,60
Nikšić	41,14	39,73	42,51
Petnjica	40,73	40,17	41,35
Plav	39,26	38,85	39,72
Pljevlja	46,00	44,73	47,25
Plužine	47,32	47,18	47,48
Podgorica	37,65	36,16	39,02
Rožaje	35,83	35,19	36,49
Šavnik	46,03	45,46	46,70
Tivat	38,78	37,50	40,01
Tuzi	36,65	36,52	36,78
Ulcinj	40,70	40,07	41,35
Žabljak	44,43	44,30	44,57
Zeta	39,61	38,64	40,61

Grafik 4. Prosječna starost stanovništva, po opštinama



Grafik 5. Stadijumi demografske starosti stanovništva Crne Gore, po opštinama



	PROSJEČNA STAROST	STADIJUM DEMOGRAFSKE STAROSTI ¹	BROJ OPŠTINA
	Do 20	Rana demografska mladost	-
	20-24	Demografska mladost	-
	25-29	Demografska zrelost	-
	30-34	Prag demografske starosti	-
	35-39	Demografiska starost	8
	40-43	Duboka demografska starost	8
	Više od 43	Najdublja demografska starost	9

¹ Postoji više osnovnih pokazatelja na osnovu kojih se može odrediti demografska starost određene populacije (prosječna i medijalna starost, indeks starenja, udio mladih i starih u ukupnom stanovništvu itd.), a u literaturi je poznato više tipologija za određivanje stadijuma demografske starosti. Za potrebe prikaza opština prema stadijumima demografske starosti koristila se podjela korištena u prethodnim popisima.

METODOLOŠKA OBJAŠNENJA

Popis stanovništva, domaćinstava i stanova sproveden je u periodu od 3. do 30. decembra 2023. godine u skladu sa Metodologijom za pripremu, organizaciju i sprovođenje popisa. Metodologija popisa 2023. godine je u skladu sa međunarodnim standardima kojima se utvrđuju zajednička pravila u prikupljanju podataka o stanovništvu, od kojih su najvažnija:

- preporuke Konferencije evropskih statističara za popise stanovništva i stanova 2020. godine, pripremljene od strane Ekonomske komisije UN-a za Evropu;
- okvirna Regulatorna 763/2008 Evropskog parlamenta i Savjeta Evropske unije o popisima stanovništva i stanova, kao i ostale implementacione regulative, uz poštovanje Kodeksa prakse evropske statistike,

Popis se sproveo prema stanju na dan 31. oktobar 2023. godine u 24 sata, što se smatra referentnim momentom popisa.

Popis se sproveo na tradicionalan način, metodom intervjua, koristeći papirne upitnike, po principu od vrata do vrata.

Objavljivanje rezultata popisa definisano je članom 30 Zakona o popisu.

Stanovništvo obuhvata lica sa uobičajenim mjestom boravka u Crnoj Gori.

Uobičajeno mjesto boravka je mjesto gdje lice uobičajeno provodi dan, bez obzira na privremenu odsutnost iz razloga rekreacije, godišnjeg odmora, posjete prijateljima ili rođacima, poslovne odsutnosti, kao i odsutnosti usljed liječenja ili vjerskog obreda, kao i mjesto u kojem lice boravi neprekidno, najmanje godinu dana prije referentnog momenta popisa ili je stiglo u uobičajeno mjesto boravka tokom 12 mjeseci prije referentnog momenta popisa sa namjerom da se tu zadrži najmanje godinu dana.

Starost

Podaci o starosti su dobijeni na osnovu informacije o datumu rođenja.

Podaci o starosti se iskazuju navršenim godinama života. To znači da starosni interval npr. od 5-9 godina obuhvata lica koja su navršila 5, 6, 7, 8 i 9 godina.

Zajednički termin „Opština“ se u ovom saopštenju koristi za 25 jedinica lokalnih samouprava i to Glavni grad Podgoricu, Prijestonicu Cetinje i preostale 23 jedinice lokalne samouprave koje imaju status opštine.

Prilikom korišćenja podataka navesti:

„Izvor podataka: Uprava za statistiku - MONSTAT“

Više podataka, kao i detaljna metodološka objašnjenja možete naći u sekciji: [Popis stanovništva 2023](#)